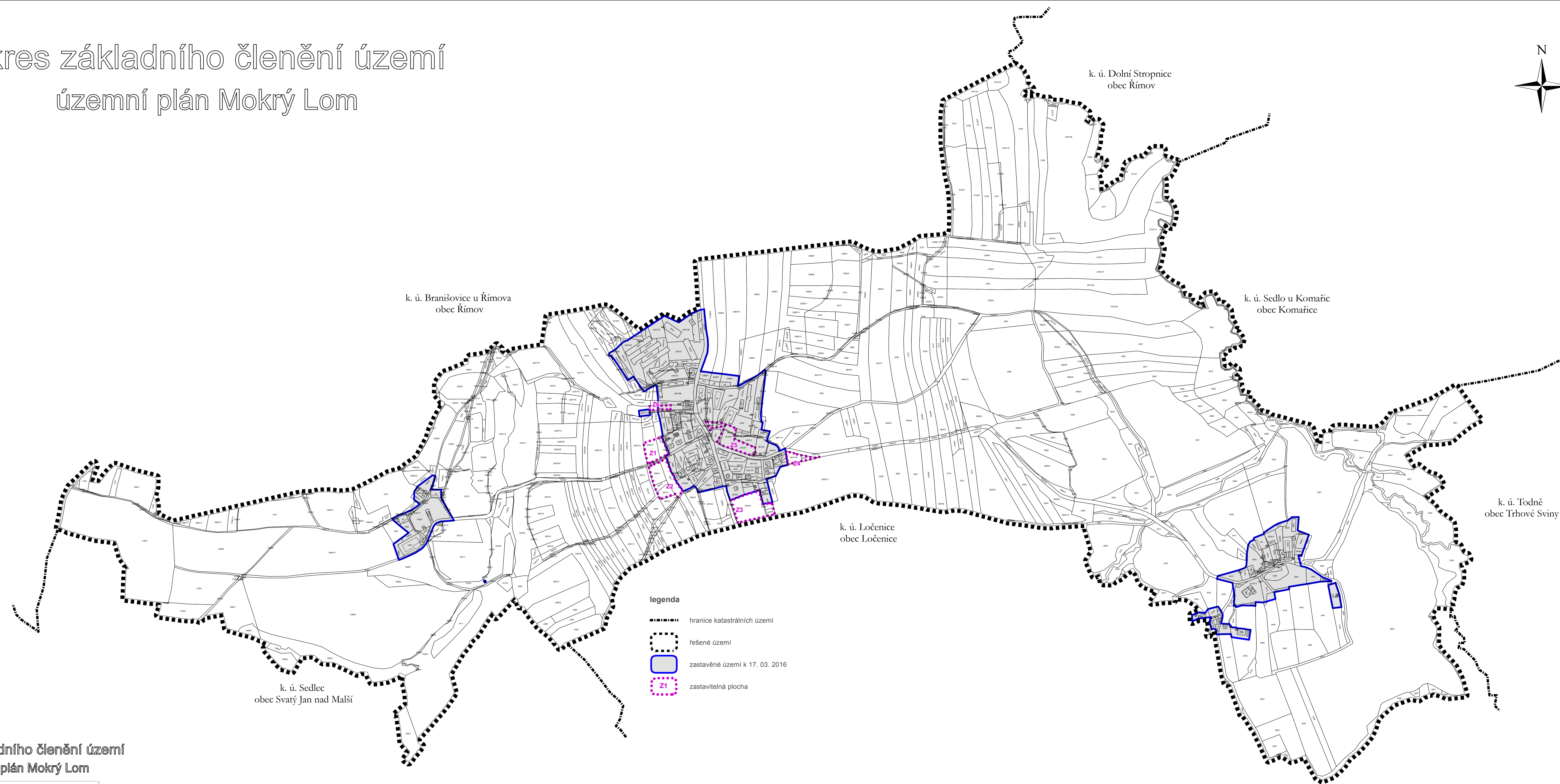





výkres základního členění území

územní plán Mokrá Lom



- legenda**
-  hranice katastrálních území
 -  řešené území
 -  zastavěné území k 17. 03. 2016
 -  zastavitelná plocha

výkres základního členění území

územní plán Mokrá Lom

ZÁZNAM O ÚČINNOSTI	
vystavující správní orgán: Zastupitelstvo obce Mokrá Lom	datum nabytí účinnosti:
pořizovatel: Obecní úřad Mokrá Lom ve spolupráci s oprávněnou úřední osobou - Ing. Simona Toupalíková starosta obce: Ing. Martin Ehrlich	
	oslovní úředního razítka pořizovatele

ZPRACOVATEL	
UPLÁN s.r.o. Vlastibol 21, 392 01 Soběslav	
datum vyhotovení: říjen 2016	
výpracoval: Ing. Vlastimil Smřka Ing. Simona Toupalíková	
odpovědný projektant: Ing. arch. Jaroslav Poláček	
číslo par: _____	razítko projektanta

